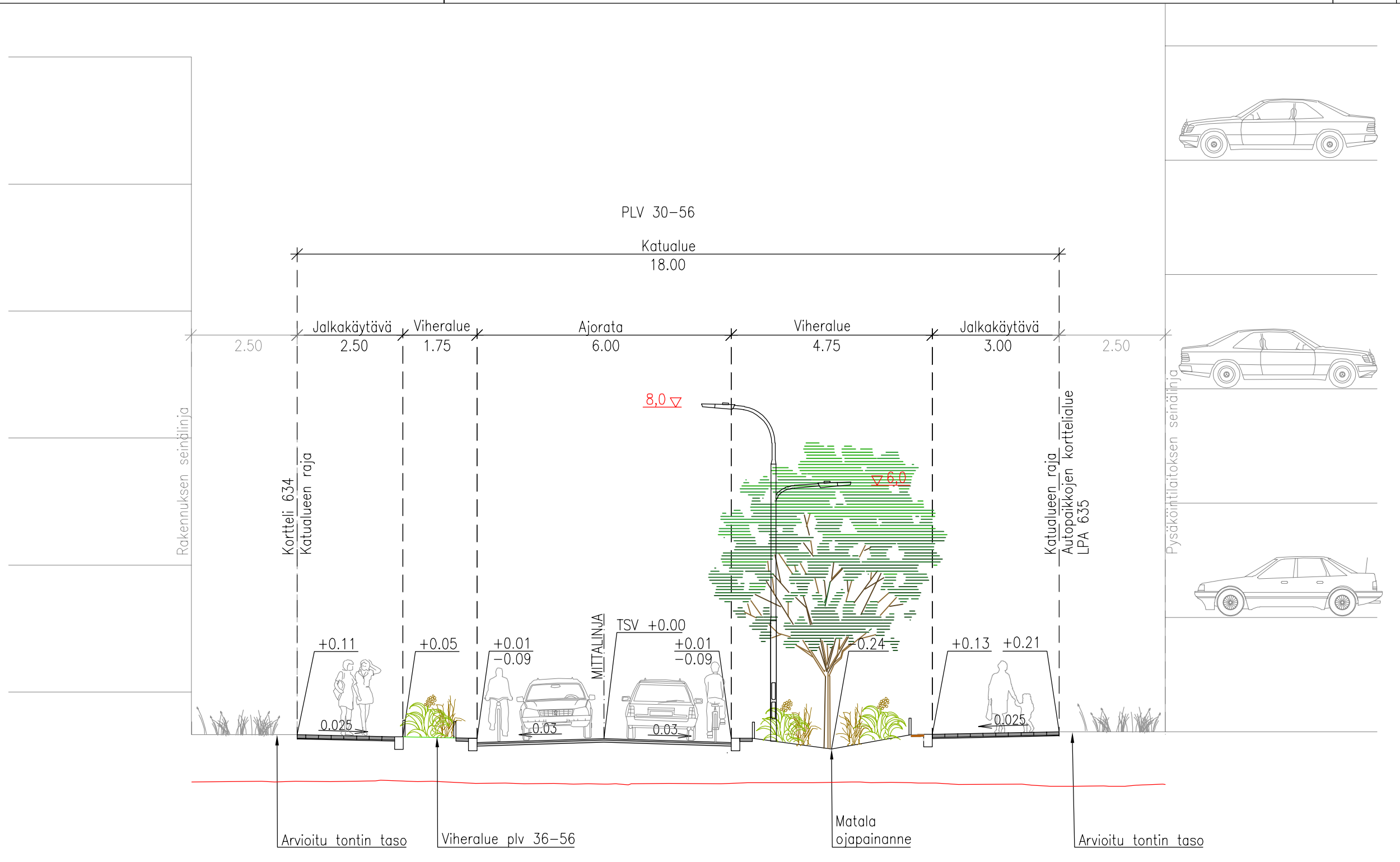
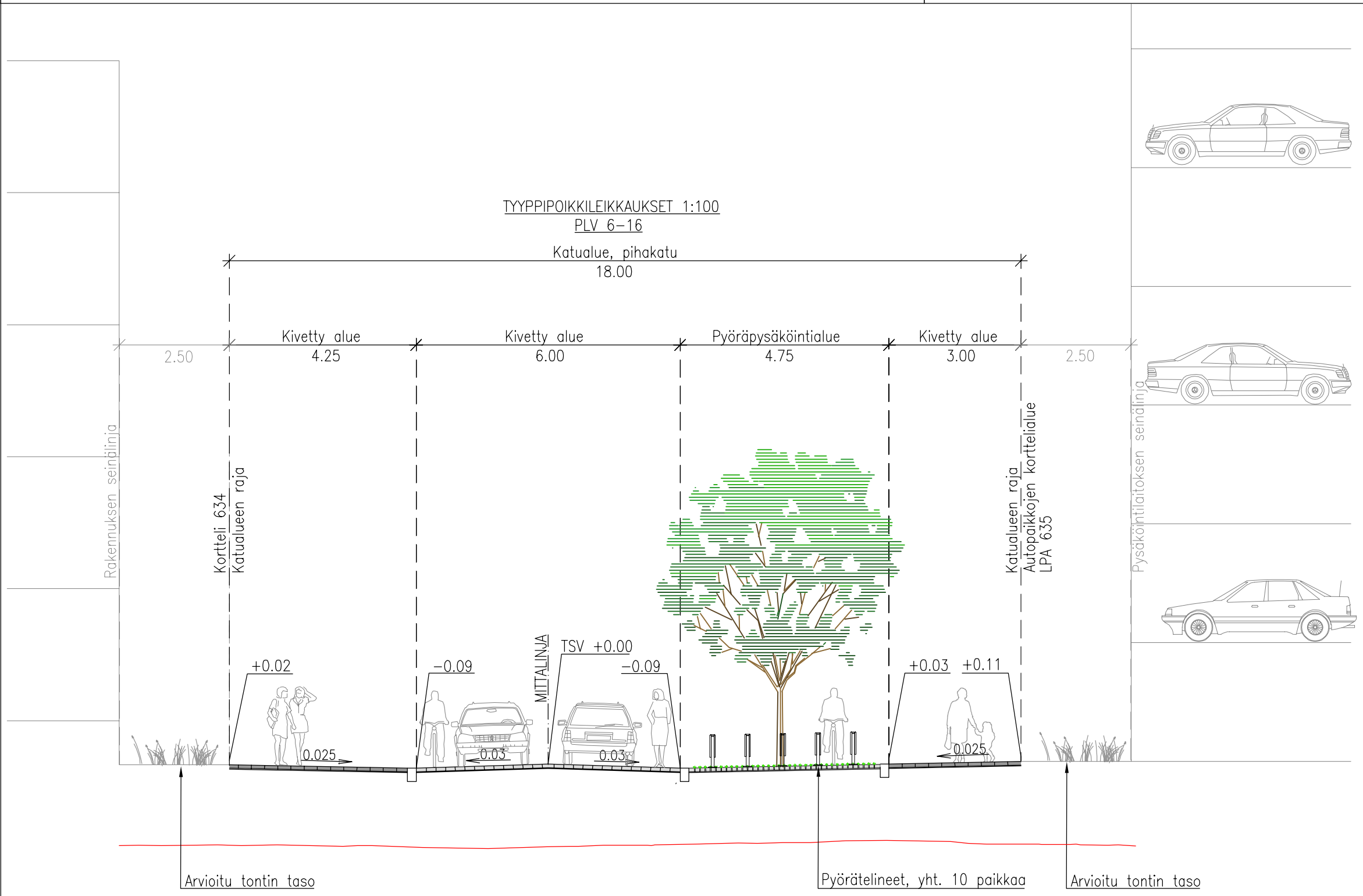
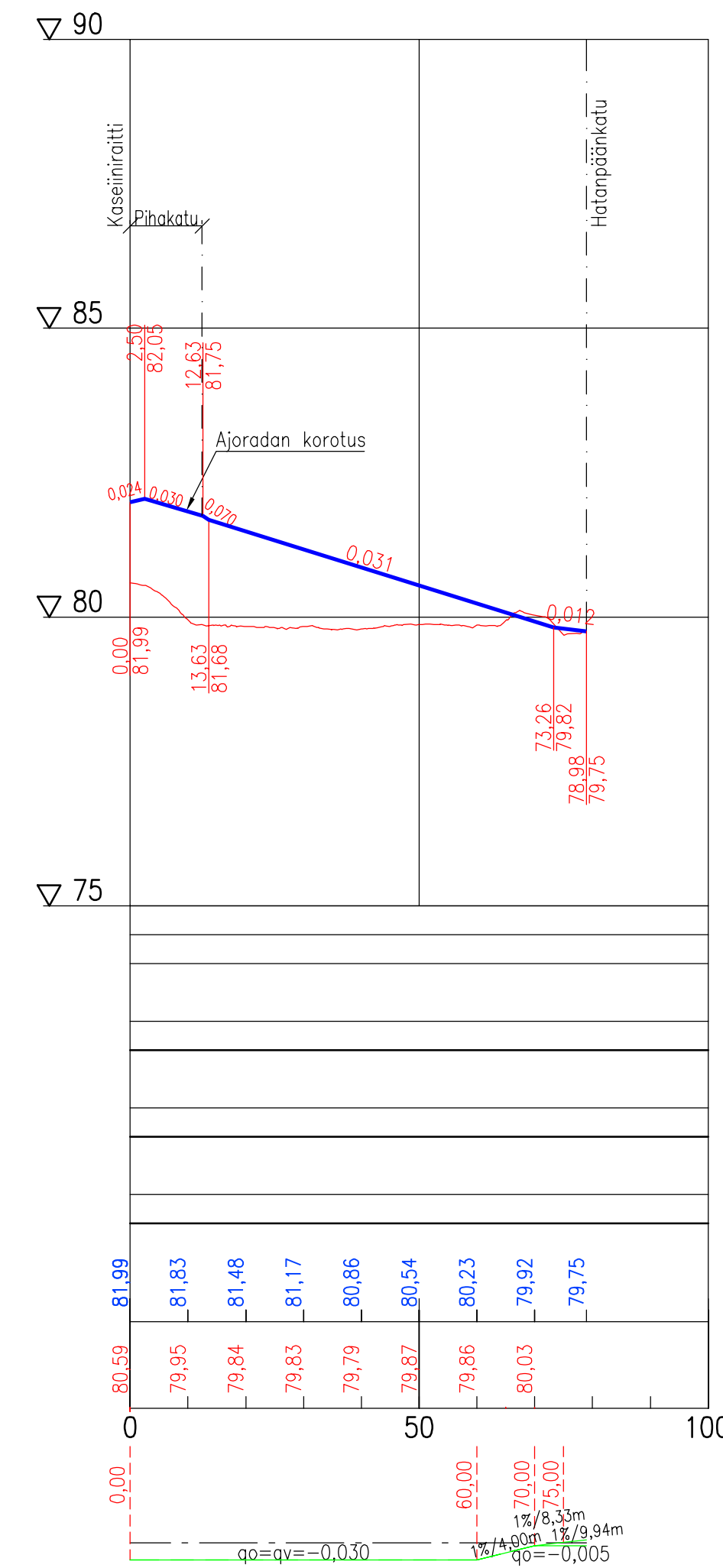


Sarviksenkatu



Kadun pintavedet ohjataan reunakivilynassa olevien läpivirtauskaivojen kautta viherkaistan ojapainanteeseen, missä niitä viivytetään ja käsitellään.

Tässä suunnitelmassa on käytetty ETRS-GK24/N2000 taso- ja korkeuskoordinaatistoa

TAMPEREEN KAUPUNKI KAUPUNKIYMPÄRISTÖN PALVELUALUE		Diaarinumero: TRE:5224/10.03.02/2024	
		Tark. Liik.	Rajja Tevaniemi
SARVIKSENKATU XXII HATANPÄÄ		Tark. Katu	-
		Tark. Hule	-
		Tark. Geo	-
KATUSUUNNITELMA PITUUSLEIKKAUS 1:1000/1:100 TYYPPIPOIKKILEIKKAUKSET 1:100		Pvm.	2.12.2024
		Kuntatekniikan suunnittelu	
		Piirt.	Anne Järvinen
		Suunn.	Petri Rantanen
		Tark.	-
		Piir.n:o	1/22757/2